

## CURRICULUM VITAE

NOM : Abdou Mohamed Mahmoud ABDELLATIF

PROFESSION: INGENIEUR/D.E.S en SCIENCES GEODESIQUES

tel : (00222) 22 93 63 28 / (00222) 47 79 05 85 / Whatsapp (00222) 49 45 96 00

Situation matrimoniale : Marié, 05 enfants

NATIONALITE : MAURITANIENNE

Email : [ould1969@yahoo.fr](mailto:ould1969@yahoo.fr)

Depuis Avril 2017 : Directeur Général de l'Aménagement du Territoire et de l'Action Régionale au Ministère de l'Habitat, de l'Urbanisme et de l'Aménagement du Territoire-Nouakchott-Mauritanie.

### CONSULTATIONS RECENTES

**2016/2018** : Chargé de cours de topographie à l'Ecole Polytechnique de Nouakchott

**2015/2016** : Chargé de cours de topographie à l'Ecole Nationale des Travaux Public d'Aleg.

**2012/2016** : Responsable du volet topographique du projet sucrier de la COMASUD en

Mauritanie. Supervision des travaux topographiques et bathymétriques de la retenue-245 km<sup>2</sup>- du barrage de Foum Gleita pour le compte de la société de sucre en Mauritanie –COMASUD.

-Supervision des travaux topographiques et élaboration du plan coté de 60 ha à Foum Gleita pour le compte de la société de sucre en Mauritanie (COMASUD).

**2015** Elaboration de la carte numérique de Mauritanie au 1/1500 000 des zones éco- pastorales, des zones de transhumance et des points d'eau pour le compte du Projet Régional d' Appui au Pastoralisme au Sahel (PRAPS).

**2014** Suivi et contrôle du planage, par nivellement direct, des parcelles de 21 ha du périmètre agricole de la marre de Karkossa en Mauritanie.

Observations, calculs et dessin des profils en long des canaux tertiaires du réseau d'irrigation du périmètre maraicher -300 ha- du PK 17 de Nouakchott.

**2013** Observations, calculs et dessin du plan coté de 30 ha pour l'installation de la centrale photovoltaïque à Nouakchott.

## FORMATION CONTINUE

### UNIVERSITE PARIS XII

#### INSTITUT D'URBANISME DE PARIS (I.U.P)

2000 à 2005 PARIS – FRANCE

DOCTORANT en Système d'Informations Géographiques urbains (S.I.G) et cartographie numérique

### INSTITUT AGRONOMIQUE ET VETERINAIRE HASSAN II (I.A.V)

1988 à 1991 RABAT - MAROC

DOCTORAT DE 3<sup>ème</sup> CYCLE (D.E.S) en Géodésie/Topographie et Cartographie Numérique

Une thèse de 3<sup>ème</sup> cycle a été élaborée dans le cadre des Systèmes d'Information Géographiques (S.I.G). Avec une application urbaine de ces Systèmes. Une banque de données urbaines a été mise au point pour une meilleure gestion du milieu urbain en question. Le logiciel « URBAINFO » a été mis au point tournant sur les logiciels :

- Dbase (traitement des données alphanumériques)
- AutoCAD (traitement des données graphiques)

### INSTITUT AGRONOMIQUE ET VETERINAIRE HASSAN II (I.A.V)

1984 à 1988 RABAT - MAROC

DIPLOME D'INGENIEUR TOPOGRAPHE

### INSTITUT GEOGRAPHIQUE NATIONAL (I.G.N)

#### ECOLE NATIONALE DES SCIENCES GEOGRAPHIQUES (E.N.S.G)

1980 à 1982 PARIS - FRANCE

DIPLOME DE TECHNICIEN TOPOGRAPHE + 3 BREVETS DE SPECIALITE

\* **BREVET DE TECHNICIEN EN GEODESIE** - Participation à l'élaboration et aux calculs d'un réseau géodésique planimétrique et altimétrique. Observations et calculs de polygones géodésiques. Observations astronomiques pour orienter des directions au sol.

\* **BREVET DE TECHNICIEN EN STEREOPREPARATION**- Identification par photo interprétation et détermination (X, Y, Z) des points de calage de photos aériennes. - Mise au point d'une stéréo-minute par restitution de photographies aériennes.

\***BREVET DE TECHNICIEN DE LEVE AUX GRANDES ECHELLES** - Levé urbain à l'échelle 1/1000. Mode de levé indirect grâce à un tachéomètre et différentes méthodes de mesure des distances (stadimétriques, électroniques). Levé rural à l'échelle 1/5000. Mode de levé direct à la planchette.

## EXPERIENCES PROFESSIONNELLES

**2005 à 2010** : Free lance en France en topographie et cartographie

**1997 à 2000** : Ingénieur au bureau d'études « TOPO IMAGE » à Rabat au Maroc. Divers travaux et études : Travaux topographiques et cartographiques sur l'autoroute Rabat-Casablanca

**1994 à 1997** : Ingénieur au bureau d'étude « TRAVAUX AERIENS » à Rabat au Maroc. Cellule Topographie et Cartographie informatisées. > Travaux sur l'autoroute Rabat-Fes.

- > Développement de logiciels de dessin numérique sous format DXF. Entre autre les profils en long, en travers, les plans cotés, les calques cadastraux, les lotissements, la Copropriété, etc....
- > Travaux de **C.A.O** sur le logiciel **3DD de Map Adams** pour la restitution numérique.
- > Calculs des points de calage des stéréo-préparations à partir des observations terrain.

**De juin 1991 à juin 1994**

Ingénieur au bureau AFRECOM (Bureau Africain d'Etudes et de Contrôle en Mauritanie).

Responsable des départements:

- Topographie
- informatique

**De Décembre 1991 à Mai 1992**

Suivi du volet topographie d'un réseau d'irrigation de 260 ha, par levé et Implantation des profils des réseaux d'irrigation et de drainage. En plus d'opérations topo métriques diverses.

**De Juin 1992 à Juillet 1992**

Responsable du volet topographique de la réhabilitation du réseau d'irrigation de Mpourié (1400 ha). Par le suivi de 5 brigades topographiques: / levés de plans cotés / Etablissement des profils / nivellement géométrique et trigonométrique / observations et calculs de polygonaux / suivi des séances de dessin. Elaboration des soumissions relatives aux appels d'offre des projets topographiques. Etablissement des termes de références du volet topographiques de la restructuration d'une ville de 150.000 hab (Kiffa en Mauritanie).

**De Septembre 1993 à Juin 1994**

Responsable de la reconnaissance, de l'implantation et des observations et calculs de la densification d'un réseau géodésique de 125 points nouveaux (Région de Trarza en Mauritanie). La méthode d'observation adoptée est celle des polygonaux géodésiques. La méthode de calcul est celle des moindres carrés.

**De juillet à Octobre 1994**

Ingénieur consultant au Bureau « **BENEFIC** » en Mauritanie. Etablissement de la cartographie de la ville de TIDJIKJA au 1/2000.

**Février 1983-Septembre 1984**

Géomètre -topographe détaché pour la surveillance des travaux techniques avec le Bureau d'Etudes Anglais « **BENNIE AND PARTENERS** » pour le compte de la SONADER (Société Nationale de développement Rural en Mauritanie). Travaux relatifs à la construction et à l'auscultation du Barrage de Fom El Gleita (Mauritanie). En plus du contrôle de son périmètre irrigué de 3600 ha. Contrôle relatif: \* au planage des parcelles \* au levé des profils \* vérification de l'implantation des axes du réseau et des ouvrages d'arts.

**Septembre 1982-Décembre 1982**

Géomètre-topographe à la SNIM (Société Nationale Industrielle et Minière en Mauritanie). Participation sur différents sites d'exploitation minière.

## STAGES DE FORMATIONS COMPLEMENTAIRES

\* Stage de 3ème année Topographie dans le domaine cadastral en juillet 1987. Bornage d'une propriété et établissement d'un dossier foncier.

\* Stage de 4ème année Topographie

- 1 **Géodésie** > Observations et calculs d'un réseau de triangulation géodésique (planimétrique et altimétrique). Etablissement de nouveaux points géodésiques prenant appui sur d'anciennes bornes géodésiques. Ces nouveaux points ont été admis au réseau géodésique national du Maroc dans la région de Oulmes . La méthode de calcul adoptée est celle des moindres carrés. Observations et calculs de polygones géodésiques. > Observations astronomiques (Soleil, Etoile polaire) pour orienter des directions au sol. > Nivellement de précision.
- 2 **Topographie** > Levés urbains à grande échelle et établissement de plans cotés.
- 3 **Photogrammétrie** > Restitution sur appareil de restitution B8S
- 4 **Cartographie** Réalisation d'une épreuve couleur sur la base d'une stéréo-minute.

## CONNAISSANCES INFORMATIQUES

- Dessin Assisté par Ordinateur ( **D.A.O** ) et connaissances approfondies sur **AutoCAD**. Développement de programmes variés pour dessins de Profils en long, Profils en Travers, Plans cotés ( X,Y,Z ), Lotissements, Calques Cadastraux, etc..., par l'utilisation du Format **DXF**.- Cartographie Assistée par Ordinateur ( **C.A.O** ) et travaux d'édition sur logiciel de restitution Numérique **3DD de Map Adams**. Programmation Approfondie sur **Dbase** et sur **Turbo-Basic**
- Capacité d'adaptation avec tout logiciel.

## DOMAINE DE SPECIALISATION

- Adaptation avec tout travail d'équipe ou managérial. L'utilisation du support informatique pour tous travaux en sciences géodésiques (Géodésie, topographie, cartographie, photogrammétrie)
- Topographie et cartographie appliquées : > aux domaines : du Bâtiment> Travaux Publics>mines > Routes > domaines hydro-agricoles > Génie civil > Cadastre> travaux d'aménagement en général.

### LANGUES :

Arabe : Excellent

Français : Excellent

Anglais : Moyen



## CURRICULUM VITEA

### \*ETAT CIVIL

Nom et Prénom : Mohamed Mahmoud Hamady AMAR

Date et Lieu de Naissance : 1972 à AMOURJ

Situation Familiale : Marié 04 enfants

Contact 44489469/ 20243059

### \* FONCTIONS ET EXPERIENCES

**-Depuis Avril 2017: Directeur General Adjoint** de l' 'Aménagement du Territoire et de l' Action Régionale, Ministère de l'Habitat, de l'urbanisme et de l' 'Aménagement du Territoire.

-Membre de la **CIMAC /MHUAT**

-2014 : Directeur de la Direction de Coordination des Délégations Régionales, MHUAT

2014-2015: Professeur Vacataire à ENS

-2013 : Membre de la Commission Environnementale MPEM ;

-2011 : Directeur par Intérim de la Direction du Contrôle Environnemental, Ministère de l'environnement

-2010 : Chef Service Normes et Contrôle de Conformité ;

-2006 : Chef Service Contrôle d'Information Environnemental

### \*FORMATIONS :

-formation sur l'importance des bases de données géographiques dans l'aménagement du territoire, Organisée par MHUAT

-formation sur les outils stratégiques de l'aménagement du territoire, Organisée par MHUAT

-formation à l' INAU sur l'aménagement du territoire à Rabat, Maroc

-Formation sur la Gestion des Projets Organisée par MHUAT ;

-Formation sur la Gestion des Ressources Humaines Organisée par l'ENA

-Formation sur la Prise de Décisions Organisée par l'ENA ;

-Formation sur la Rédaction des Actes Administratifs Organisée par l'ENA.

### \*DIPLOMES OBTEINUS

-**2003 MAGISTERE** équivalent (doctorat troisième cycle) en Géographie, institut arabe des recherches, Egypte

---

-1998 Maîtrise en, Géographie, Faculté des Lettres et Sciences Humaines  
Nouakchott

-1994 Baccalauréat **Option D**, session normale, Lycée de NEMA

**\*LANGUES** : Arabe ; Français

Prénom/Nom : MALECK VALL MAHMOUD MOUSSA



Date & Lieu de Naissance : 06 Octobre 1971 / Nouakchott

e-mail:

malick42@hotmail.com

Profession : PH.D en Cartographie/SIG

Tél (222) 36 34 28 67, 22 61 05 12

Nationalité : Mauritanienne

Skype : mov363

Situation familiale : Marié

WathsAPP : 36 34 28 67

**FONCTION ACTUELLE : DIRECTEUR DE LA CARTOGRAPHIE ET DE L'INFORMATION GEOGRAPHIQUE/ MHUAT DEPUIS 2004 A NOS JOURS ; PROFESSEUR VACATAIRE : DEPARTEMENT DE GEOGRAPHIE DE L'UNIVERSITE DE NOUAKCHOTT**

Cartographe, spécialiste des études géo spatiales et cartographies numériques. Compétences avérées en gestion des systèmes de données géographiques. Capacités à travailler en équipe sur des projets d'études et de réalisation de cartographies numériques. Sens du détail et du travail bien fait.

#### **EDUCATION ET FORMATION**

♦ Décembre 2017

- *Nom de l'établissement*: Tokyo International Center/Japon
- *Intitulé du diplôme délivré*: Attestation « Schéma Directeur d'Aménagement Urbain de la Ville de Nouakchott/SDAU

*Thème* : Voyage d'études et d'échanges dans le cadre du projet SDAU de Nouakchott via la coopération japonaise.

♦ Septembre 2011- Mars 2012

- *Nom de l'établissement*: GeoSpatial Institute Authority of Japan / GSI
- *Intitulé du diplôme délivré*: Certificate « Planning and Menagement of National Mapping and Surveying.

*Thème* : Elaboration et mise à jour des cartes de base nationales à partir des images satellitaires.

♦ 1997 à 2000

- **Nom de l'établissement:** Université d'état de géodésie et de cartographie de Moscou - Russie
- **Intitulé du diplôme délivré:** PH.D en sciences techniques spécialisé en cartographie numérique et Système d'Information Géographique.  
**Thème de la thèse:** Etude d'une méthode et technologie d'élaboration et d'utilisation d'une carte de base numérique de la Mauritanie à l'échelle de 1/500 000.

♦ 1990 à 1996

- **Nom de l'établissement:** Université d'état de géodésie et de cartographie de Moscou - Russie
- **Intitulé du diplôme délivré :** Master of science en cartographie

♦ 1987 à 1990

- **Nom de l'établissement:** Lycée technique de Nouakchott
- **Intitulé du diplôme délivré :** Baccalauréat technique option génie civil avec mention

♦ 1986-1987

- **Nom de l'établissement :** Collège de Tevragh Zeina (Nouakchott)
- **Intitulé du diplôme délivré :** BEPC

## EXPERIENCES PROFESSIONNELLES

♦ 04-2017(Fonction actuelle)

Directeur de la Cartographie et de l'Information Géographique /Ministère de l'Habitat, de l'Urbanisme et de l'Aménagement du Territoire/MHUAT

♦ Octobre 2017 -A nos jours(Etude en cours)

- **Nom de l'employeur :** Organisation pour la mise en valeur du fleuve Sénégal(OMVS)
- **Type ou secteur d'activité :** Elaboration de la cartographie sur l'ensemble du Bassin du Fleuve Sénégal à l'échelle 1/50000, projet réalisé par GEOCONSULT INTERNATIONAL sur financement de la Banque mondiale. L'Etude comporte plusieurs volets dont le plan d'occupation des sols, une cartographie multi-dates et une cartographie thématique sur les questions environnementales et foncières.

**Fonction ou poste occupé :** Point focal et représentant de la Mauritanie pour l'accompagnement et la validation de l'étude de l'élaboration des TDRs à la livraison des produits finaux.

♦ 2011-2012

- **Nom de l'employeur :** Direction Générale des Domaines et du Patrimoine de l'Etat(DGDPE)
- **Type ou secteur d'activité :** Récupération, géo référencement des titres fonciers mères de la Mauritanie et création d'une base de données
- **Fonction ou poste occupé :** Elaboration de la base de données, cartographie et mise en place du SIG sur toute la wilaya de Nouakchott.

♦ 25 Avril - 30 Juin 2012

- **Nom de l'employeur** : Banque Mondiale
- **Type ou secteur d'activité** : Enquête, Collecte de données, SIG d'une étude intitulée « *Etude préliminaire pour le projet - Développement durable pour les Rapatriés du Sénégal et leurs communautés d'accueil en Mauritanie* »

**Fonction ou poste occupé** : Réalisation de la base de données, collectes des informations, cartographie et élaboration du SIG sur la zone d'étude.

♦ Janvier 2010

- **Nom l'employeur** : Etablissement pour la Rénovation et la Réhabilitation de la ville de Tintane/ERRT
- **Type ou secteur d'activité** : Opération de l'affectation des lots et boutiques de la ville de Tintane exécuté par le Groupe de recherche Universitaire Pluridisciplinaire (GRUP)
- **Fonction ou poste occupé** : Réalisation de la base de données et suivi de l'opération d'affectation

♦ Avril-Juin 2008

- **Nom l'employeur** : Etablissement pour la Rénovation et la Réhabilitation de la ville de Tintane/ERRT
- **Type ou secteur d'activité** : *Etude socio-économique de la ville de Tintane*
- **Fonction ou poste occupé** : Responsable du volet cartographique de cette étude au niveau du GRUP
- **Principales activités et responsabilités** : Concepteur des fiches d'enquêtes de la ville de Tintane après les inondations de 2007, formateur des enquêteurs aux techniques de travail, à l'utilisation du GPS, réalisation de la base de données et élaboration du plan de la ville de Tintane

♦ Mai 2008

Chef de service de la Cartographie à la Direction de la Cartographie et de l'Information Géographique /Ministère de l'Habitat, de l'Urbanisme et de l'Aménagement du Territoire

♦ Mai 2008 - Avril 2009

Consultant indépendant dans le cadre de la réalisation du Système d'Information Foncier des villes de Nouakchott et de Nouadhibou pour le compte du Bureau d'études BNET/ETASCO, financée par l'IDA par l'intermédiaire du Programme de Développement Urbain(PDU)

♦ Mars 2007

Cadre au Ministère de la Décentralisation et de l'Aménagement du Territoire

♦ 2001 - 2007

- **Nom l'employeur** : Bouamatou Société Anonyme (BSA), 73, Rue 23-018 Ksar Nouakchott, BP: 4971, Tel : 222 525 04 05
- **Type ou secteur d'activité** : Cartographie numérique, SIG, Télédétection, Topographie, Enquêtes sociométriques, Opérations
- **Fonction ou poste occupé** : Chef de service et Chef de projet
- **Principales activités et responsabilités** : Responsable du service cartographique et chef de projets : Elaboration des termes de références,

étude et suivi des projets cartographiques, proposition technique d'étude cartographique et de système d'information géographique, superviseur, chef d'équipe d'enquêtes et d'opérations, formateur SIG (Mapinfo) et cartographie.

### Quelques références

- Projet d'enquête d'impact « Pauvreté » Nouakchott, Ryad, quartier de Rajaa (CDHLCPI). Conception d'une enquête « pauvreté » (conditions de vie des ménages) avec des équipes disposant d'un micro-ordinateur couplé à un appareil photo numérique et un GPS. Inventaire des foyers (précaires et permanent), pour déterminer le niveau de pauvreté. Implémentation sous un logiciel de gestion d'enquête. Mise au point d'un système de saisie par déchargement des données et consolidation. Rapport d'enquête. Analyse statistique des résultats.
- Enquête de restructuration de quartier (Urbaplan/Amextipe) : Accompagnement des équipes d'enquêtes urbaines d'Urbaplan et photographie certificatrice du local et de la famille à reloger. 20 000 photos de familles des Kebbe Mendes et Kebbe Marbat du quartier d'El Mina de Nouakchott. Classement, nommage et impression des photos
- L'étude du Plan de déplacements de Nouakchott" Urbaplan/Transitec
- Conception et réalisation du premier guide de Nouakchott (Recto Verso) avec les rues nommées, bâti, l'espace vert, les voiries principales et secondaires et une toponymie complète de la ville.
- Enquête « Eau Assainissement en milieu urbain » Nouakchott, Rosso et Atar(PDU) : Etude quantitative basée sur un échantillonnage de l'ONS comprenant 114 district de recensement pour 2400 ménages enquêtés. Questionnaire bâti avec des consultants de la Banque Mondiale, comprenant 120 questions. Réalisation d'un SIG de restitution de l'enquête permettant de visualiser sur des cartes les réponses. L'enquête qualitative en parallèle a été réalisée par le partenaire Tenmiya. Participation au dossier de recommandation en vue d'orienter la politique de la SNDE.
- Cours de formation théorique et pratique en SIG et cartographie pour la gendarmerie nationale et des cadres du ministère de la pêche et de l'économie maritime.
- Chef du projet pour la réalisation du plan urbain de la ville de AMOURJ dans le cadre de l'électrification de six chefs-lieux de moughataas de Mauritanie pour le compte de la SOMELEC
- Concepteur et réalisateur de la carte électorale de la Mauritanie pour le compte de l'Union européenne servant de support de formation pour les élections législatives et présidentielles 2006 de la Mauritanie
- Chef du Projet Pilote (volets cartographie et SIG) de Sauvegarde et de Développement des Villes du Patrimoine Mondial de Mauritanie (Chinguetti, Ouadane, Oualata et Tichitt) sous l'égide de l'UNESCO.
- Chef de projet d'étude topographique, de réalisation des cartes et mise en place du SIG du Parc National du Diawling (PND) et de sa zone périphérique
- Chef de projet de réalisation des plans urbains dans le cadre de l'électrification et d'extension du réseau hydraulique des 6 chefs-lieux de moughataa pour le compte du ministère de l'hydraulique et de l'énergie via l'Agence Nationale d'Eau Potable et d'assainissement (ANEPA)

- Responsable de plate-forme et formateur des diplômés chômeurs en logiciels de cartographie et de SIG dans le cadre du projet d'adressage de la ville de Nouakchott pour le compte de la communauté urbaine (CUN) et exécuté par BSA

- ♦ 2005

- **Nom de l'employeur** : Ministère de l'intérieur des postes et télécommunications/ Direction de l'Aménagement du Territoire et de l'Action Régionale DATAR
- **Type ou secteur d'activité** : Aménagement, Planification, Bases de données
- **Fonction ou poste occupé** : Consultant indépendant
- **Principales activités et responsabilités** : formation du personnel en cartographie, conception et réalisations des cartes communales de la Mauritanie, mise en place des bases de données cartographiques

### Quelques références

- Réalisations des cartes communales des 12 Wilaya de la Mauritanie avec toutes les localités
- Bases de données cartographiques des 12 Wilayas de la Mauritanie

- ♦ 2004- 2015

- **Nom de l'employeur** : Université de Nouakchott/Département de géographie
- **Type ou secteur d'activité** : Enseignement et recherche universitaire
- **Fonction ou poste occupé** : Vacataire, chargé de cours de cartographie et SIG, encadreur, directeur de mémoire et de recherche

### Quelques références

- « La carte numérique dans la planification territoriale de la Mauritanie » FLHS/Département de Géographie/ option : gestion des milieux arides et semis arides, mémoire de maîtrise, Samba Idrissa Sow, Nouakchott 2005
- « La cartographie des grands ensembles écologiques du Parc National du Diawling et de sa zone périphérique » FLHS/Département de Géographie/mémoire de maîtrise, Mountagha Diallo, Nouakchott 2006
- « L'apport des SIG dans la lutte contre la pauvreté et leur impact pour un développement durable. Exemple de la Mauritanie » projet de recherche, Université de Nouakchott-Université Gaston Berger de Saint Louis Sénégal, Mohamed Ould Ebyaye, 2006.
- Les Systèmes d'Information Géographique(SIG) et le Développement Urbain(Le cas de la ville de Nouakchott) ; projet de recherche en licence ; Sall Abdoulaye Abderrahmane, FLHS, Département de Géographie ; Juin 2011.

- ♦ 1996-2000

- **Nom de l'employeur** : Joint Stock Company " Fast Computer Map", 504,65 Profsoyuznaya street, 117806 Moscow Russia, Tél : 7-095-4312234, Fax :7-095-4430543, e-mail : digitech@fcm.msk.ru
- **Type ou secteur d'activité** : Cartographie numérique, Topographie, développement des applications cartographiques

- **Fonction ou poste occupé** : Ingénieur principal, cartographe
- **Principales activités et responsabilités** : Conduite de projets, assistance à la maîtrise d'ouvrage, Contrôle qualité et Production de cartes topographiques et différents Atlas.

### Quelques références

- Mise à jour complète des feuilles topographiques de la République Islamique d'Iran sous la supervision du Ministère Iranien de la défense
- Atlas électronique de la République Arabe de Syrie

### **COMPETENCES SPECIFIQUES**

#### Acquisition et analyse des données de terrain

- GPS différentiel mono fréquence Trimble LS 4600 pour les levés des points de contrôle au sol (GCP), TG office pour l'analyse et le traitement de données de terrain
- Génération du Modèle Numérique de Terrain (MNT) et courbes de niveau à partir des données de terrain avec le logiciel Vertical Mapper

### **APTITUDES ET COMPETENCES ACQUISES EN FORMATION TECHNIQUE CONTINUE**

- Voyage d'études dans le cadre du projet de Schéma Directeur d'Aménagement Urbain de la ville de Nouakchott (Tokyo-Japon, Décembre 2017)
- Formation ARCGIS, Structuration et symbolisation des données dans le cadre du projet de réalisation de la carte topographique de la ville de Nouakchott-PASCO-JICA (Nouakchott, 2010)
- Formation LorikCartographer et lorikPublisher (logiciels d'éditions et de publications de cartes) au centre de formation de Lorient Software Développement Paris- France- Juillet 2007
- Stage de formation sur la recherche d'images SPOTIMAGE(France)- Juin 2006- Nouakchott
- Formation en anglais, niveaux 2 et 3 avec la méthode Cambridge University, GEU l'Académie, Nouakchott, Septembre 2005- Mars 2006
- Formation DRY (logiciel pour la mise à jour cartographique et d'éditions de cartes) au centre de formation de Lorient Software Développement Paris- France- Juin 2003
- Stage à BSA (Mauritanie) : Traitement des images en Photoshop; conception des cartes et production de mises en page avec Mapinfo; dessin des objets cartographiques et travaux sur les calques en Autocad.
- Certificat d'enseignant de la langue russe- Université d'état de géodésie et de cartographie de Moscou - Russie

### **LANGUES PARLEES, ECRITES ET LUES**

- Français (excellent) ; Russe (excellent) ; Arabe (moyen) ; Anglais (Bien)

### **CONNAISSANCES INFORMATIQUES**

- Systèmes d'exploitation : Windows.
- Logiciels SIG & Cartographie : MapInfo, ARCGIS, DRY (Logiciel pour la mise à jour cartographique), CIRRUS pour la production cartographique

- Logiciel Topographique : Vertical Mapper, création de modèle numérique de terrain (MNT) et génération des courbes de niveau
- Logiciels CAO - DAO : Autocad (notions de base)
- Logiciels de traitement d'images : Photoshop, PCI Géomatica (Ortho rectification et interprétation des photos et images satellitaires),
- Logiciels de bureautiques : ms Office (Ms Word, Ms Excel, Ms Power point)

### **RENSEIGNEMENTS COMPLEMENTAIRES**


#### *Mes publications :*

- La cartographie numérique à petite échelle (bases conceptuelles) //UZB.Byzob,cep."Géodésie et photo arienne", 1999,N° 1,pages 98-104(Moscou);
- Elaboration et utilisation de l'information numérique cartographique".Exposé de thèses à la conférence technico-scientifique internationale dont le thème "220 ans d'étude de la géodésie en Russie"//tenue à Moscou du 24-29 Mai 1999.-Ministère de l'éducation de la fédération de Russie, Miigaik, 1999, pages 101-102.
- La généralisation automatique en cartographie.//Revue "géodésie et cartographie"Moscou N° 5, Mai 2000 pages 63-64

Sur l'honneur j'atteste que les informations contenues dans le présent curriculum vitae sont vraies

Date : Octobre 2019

Signature



Mouhamedou Moustapha deme

570 Anat Apt A Nouakchott- Mauritanie  
Telephone: 41878944  
[moussedeme@hotmail.com](mailto:moussedeme@hotmail.com)



### Information personnelles

Né le 21 Aout 1968 à ATAR  
Marie : Père de : 2 Enfants

2017-présent: Ministère de l'Habitat, de l'Urbanisme et de l'Aménagement du Territoire	Directeur de l'Aménagement du Territoire : Matricule 103096K
2006-2010: <b>Columbus Community College ( Université ) OHIO USA</b>	diplôme Architecte
1997-2004 Mauritania Relief and Development	Président du Conseil d'Administration (Organisation non Gouvernementale)
Mai 95-aout 96 <b>ATTM</b>	Conception et modélisation structural, aménagement urbain (Voirie, implantation, terrassement, Bordure) Levers Topographique (planimétrie) Suivi et contrôle des travaux routiers de la nouvelle voirie à Nouakchott.
Septembre 94-septembre 95 <b>AFRICA 70</b>	Cartographe Elaboration des monographies régionales de La Mauritanie/ Préparation du séminaire sur le littoral Mauritanien <b>Projet de Renforcement des structures d 'Aménagement du Territoire</b>
Septembre89-aout 96 <b>BICA</b> (Bureau Ingénierie et Conseil)	* Préparation technique des appels d'offre * APS.APD * Conception et modélisation * Etablissement de plans d'exécution de travaux, * conception des plannings d'exécutions des travaux. * Suivi et contrôle des travaux

---

## Réalisation académiques

---

Participation a l'étude de l'extension de la gare Routière de Columbus Ohio, essai de laboratoire Béton, hydraulique et géotechnique), topographique, DAO, établissement de plans d'exécutions, contrôle et surveillance de chantier.

---

### Compétences Fonctionnelles :

---

Management d'équipe, organisation et planifications.

Organiser, méticuleux, gestionnaire rigoureux, prévoyant, curieux, vérificateur, un grand sens de l'adaptation, mobile, sens du relationnel développé travailleur collectif et autonome

---

### Domaine de compétence

---

#### Bâtiment

- Technologie du béton (Matériaux de construction, granulats, bois etc...)
- Gros œuvres
- Seconds œuvres
- Béton arme
- Physique de l'habitat Thermique, acoustique)

#### Topographie

- Levers topographiques (planimétrie altimétrie)
- Terrassement
- Implantation

#### Construction Métallique

- Calcul des membrures tendues
- Les assemblages
- Calcul des poutres
- Calcul des poteaux

#### Resistance des matériaux

- Lois de Houk

#### Métre

- Devis quantitatif et estimatif
- Système PERT

---

### Connaissance en Informatique

---

#### Bureautique

Microsoft office (Word, Excel Power Point, MS Project)

#### CAO et DAO

Autocad, REVIT, Epanet, COVADIS , WaterGems

#### Programmation

Langage C., Dreawaver, flash

---

---

**Connaissance Linguistiques**

---

Sur une échelle de 1a4 (1-excellent; 4-Débutant)

---

langue	lu	parlé	Ecrit
Français	1	1	1
Anglais	1	1	1
Arabe	2	1	2
Pulaar	Langue Maternelle		

**HOBBIES**

Informatique, scrabble, Télévision,

**SPORTS**

Pétanque, natation, jogging.

Le 07/10/2019

*Josephina*

# CURRICULUM VITAE



**Ahmedou Mouhamedou Baba**

Cadre au Ministère de l'Habitat, de l'Urbanisme et de l'Aménagement du Territoire  
Mle :071934N

## Etat Civil :

Nom et Prénom	Ahmedou Mouhamedou Baba
Date de Naissance	03-02-1975
Lieu de Naissance	R'kiz(Wilaya du TRARZA)
Situation de famille	Marié et père de 6 enfants

## Contacts :

- Portables/Whatsapp : 44 33 33 34
- EMail : ahmbabe@gmail.com

## Etudes :

Etablissements fréquentés	Année Scolaire	Diplômes obtenus
Lycée de Nouadhibou	1993.	Baccalauréat (Sérié D)
Université de M'sila ( Rép.Algérie)	1999	Diplôme d'ingénieur d'état (l'université de M'sila , Algérie)

## Grade :

Ingénieur d'état ne gestion Urbain (Option gestion des villes)

## Fonctions :

- o 2004 - 2009, Chef de service des opérations urbaines à la Direction chargée de l'urbanisme(MEUH)
- o 2010 - 2011, Directeur adjoint de la direction de la cartographie et de l'information géographique (MHUAT);
- o 2012 - 2017, Directeur de la cartographie et de l'information géographique (MHUAT);

## II/Expériences professionnelles

- 2000 - 2003 Responsable, de la salle d'archivage et d'assemblage des plans de lotissements des villes de Nouakchott et Nouadhibou,
- 2002 et 2009 Ingénieur de conception de plans de lotissement
- Participation au séminaire de formation organisé par le Ministère de l'habitat et de l'urbanisme sur la passation des marchés ;
- Membre du comité de pilotage chargé de l'élaboration des plans de structures de chefs lieux de wilayas ;
- Membre du comité de pilotage chargé de l'élaboration des SDAU de Nouakchott et Nouadhibou ;
- Membre de l'équipe de suivi de l'élaboration du code de l'urbanisme de Nouakchott ;

## Outils Informatiques de travail

- Suite Adobe: Photoshop, pain shop...;
- Office Windows (Word, Excel, power point. etc.) ;
- Autocad, archucad, Mapinfo, Arcgis, Qgis, LgoLeica, Covadis.

## Langues :

- Arabe (Excellent) ;
- Français (bien) ;
- Anglais (Moyen).

**Sur l'honneur, j'atteste les renseignements exacts..**



Nouakchott le 07/10/2019

# CURRICULUM VITAE

Ahmed Ould Diah

54ans

Nationalité Mauritanienne

Portable: +22246579039

Email: ahmed.ouddiah@wanadoo.fr

**Doctorant en Science de la terre option télédétection**  
**Ingénieur Sciences Po Rennes Spécialité Services Urbains en Réseau,**  
**Topographe et Géomaticien Option Cartographies & Télédétection et Systèmes d'informations Géographiques**

## IDENTITE PROFESSIONNELLE

Actuellement chef de service à la Direction de la Cartographie et de l'information Géographique, mais j'ai déjà acquis une expérience de plus de 33 ans, dans les différents domaines qui font appel à la Topographie, Urbanisme, Cartographie, Géographie et à l'Environnement. Une partie de cette expérience est acquise dans le public d'une part, et d'autre part dans le cadre d'une activité de consultant.

Je dispense des cours de topographie à l'Institut Supérieur des études de Technologie de Rosso, à l'Ecole Nationale des Travaux Publics d'Aleg, à l'Ecole des Mines de Mauritanie et à la Faculté des Sciences humaines de l'Université de Nouakchott.

## FORMATION et DIPLÔMES

Enseignement  
Universitaire et  
Enseignements  
professionnels

- 2012 - 2013 Geospatial Information Authority of Japan (GSD): « Training of Planning and Management of National Mapping and Surveying »
- 2008 - 2011 COSTEL, UMR 6554, Université de Rennes 2, France : Doctorat en Géographie option occupation des sols et télédétection.
- 2009 - 2010 Institut des Sciences politiques de Rennes 1, France : Master Ingénierie des Services Urbains en Réseau dans les pays en développement Gestion des réseaux d'eau et d'assainissement, de transport, de voirie et de déchets
- 2007 - 2008 Ecole Nationale des Sciences Géographiques (ENSG) à Marne La Vallée, Ile de France : Master Géomatique Option Cartographie et Systèmes d'informations Géographiques
- 2005 - 2006 Université de Rennes 2, France: Master de recherché en géographie en télédétection et aménagement
- 1998 à 2003 Faculté des Lettres et Sciences humaines à Nouakchott
- 1991 - 1993: Ecole Nationale des Sciences Géographie, Paris: cycle de technicien supérieur en Topographie.
- 1984-1986 : Ecole Nationale de Formation Administrative et Commerciale, Mauritanie Section en Topographique

## DIPLOMES OBTENUS

- 2012-2013 Geospatial Information Authority of Japan (GSI); College of Land, Infrastructure, Transport and Tourism; Japan International Cooperation Agency (JICA) : Certificate Training of Planning and Management of National Mapping and Surveying
- 2009- 2010 à Institut des Sciences politiques de rennes 1, France : : Master Ingénierie des Services Urbains en Réseau dans les pays en développement Gestion des réseaux d'eau et d'assainissement, de transport, de voirie et de déchets à Institut des Sciences politiques de rennes 1, France
- 2007- 2008 à l'Ecole Nationale des Sciences géographiques (l'ENSG), France : Master en Géomatique Option Cartographie et Systèmes d'informations Géographiques à l'ENSG
- 2005-2006 à l'Université Rennes 2 : Master 2 de recherche Télédétection SIG / Aménagement/ Environnement option dynamiques spatiales et sociales
- 2002-2003 Université de Nouakchott à la faculté des lettres et sciences humaines : Maîtrise en géographie
- 1999-2000 Université de Nouakchott à la faculté des lettres et sciences humaines : DEUG en géographie.
- 1993 : Diplôme de fin de stage spécialité topométrie délivré par l'ENSG
- 1986 : ENFACOS Nouakchott: Diplôme de technicien topographie

## COMMUNICATION

### Informatique

- Logiciels : Topographie : Géo Office, COVADIS, en DAO : Illustrator, Auto CAD ;
- SIG: MapInfo, Arcview ;
- Traitement des images : Envi, Idrisi
- Bureautique : Word, Excel, Power Point

### Langues

Mon cursus de formation est bilingue du primaire au secondaire

- Français langue de travail
- Arabe langue officielle du pays
- Anglais niveau moyen
- Japonais niveau débutant

## EXPERIENCE PROFESSIONNELLE

Dans le public  
33 ans

- 2017-2019 : enseignant à l'Institut Supérieur des travaux publics d'Aleg Rosso.
  - 2016- 2017 : enseignant à l'Institut Supérieur des études de Technologie de Rosso.
  - 2013- 2016 : enseignant à l'Ecole Nationale des travaux Publics d'Aleg, à l'Ecole des Mines de Mauritanie et à la Faculté des Sciences humaines de l'Université de Nouakchott.
  - 2019 levés de 12.000 ha dans les périmètres irrigués dans la vallée et levés de 6.000 ha dans les hodhs et l'Assaba (barrages) pour le compte de la BID.
  - 2018 levés des périmètres destinés aux infrastructures de navigation (OMVS) Rosso, Boghé, Kaédi et Gouraye
  - 2014-2015 : densification des points géodésiques à Nkchott, kaédi, Sélibabi, NDB, Boutilimit, Wad Naga ; levé de la ville Sélibabi, Sangrava
- 1986 au Ministère de l'Equipement et des Transports, Direction de la

topographie en qualité de Technicien supérieur de Génie civil option topographie, promu en 1993 Ingénieur des Travaux (Option topographique) et depuis 2000 jusqu'à nos jours chef de service à la Direction de la Cartographie et de l'Information Géographie au Ministère de l'Habitat et de l'urbanisme et de l'Aménagement du Territoire.

- 1994-2005 Coordinateur des travaux topographiques à la Direction de la Topographie et de la Cartographie et du suivi de l'exécution du schéma directeur de Nouakchott
- Membre de la sous-commission technique mixte chargé du tracé de la frontière Mauritanie-Mali.
- 1986-1994 Chargés des opérations des relevés topographiques sur l'ensemble du territoire national
- Avril à Septembre 2010 consultant junior auprès du bureau d'étude TRANSITEC Maroc dans le domaine des transports
- Mars 2004 : Participation avec le bureau d'étude Tunisien SADOc dans l'étude de 20Km de voiries urbaines à Nouadhibou et étude du centre d'enfouissement technique de Nouadhibou de 6000 ha. 20 j
- Décembre 2004 : étude Topographiques préliminaires du Campus Universitaire de Nouakchott superficie de 10 000 ha. 20 j
- Janvier à Juillet 2005 Contrôle des travaux de barrages et des aérations des eaux .7 mois
- 2003 Intervention dans les quartiers périphériques dans le domaine de la voirie et Etudes des routes interurbains. 3 mois
- Avril à septembre 2010 : Evaluation de la mise en œuvre des plans de déplacements urbains au Maroc
- Mars à Septembre 2008 stage à l'Ecole Nationale des Sciences Géographiques (ENSG) : Détection et caractérisation de végétation en milieu périurbain avec des images satellite à haute résolution.
- Janvier à Novembre 2006 stage dans le laboratoire de Costel de Rennes 2 : Les grandes unités paysagères du secteur du lac d'AJar (Hodh occidental Mauritanie) : une approche spatiale et temporelle

Dans le privé :  
Transitec Maroc  
Bureau d'étude  
Tunisien

Bureau d'étude  
ESABR

- Consultant auprès  
de l'Agence du  
Développement  
Urbain

Stages

- 6 mois à  
Transitec  
(Bureau  
d'étude)
- 6 mois à  
IGN Paris
- 8 mois  
Costel  
Rennes 2

Nouakchott, le 07/09 /2019

# CURRICULUM VITAE

## I. ETAT CIVIL :

NOM : Mohamed Lemine Dit  
PRENOM : Mini Guenna Bnejjara  
FONCTION : Cadre au Ministère de l'Habitat/ U.A.T  
DATE DE NAISSANCE : 22/09/1976  
LIEU DE NAISSANCE : Néma  
NATIONALITE : Mauritanienne  
SITUATION FAMILIALE : Marié  
ADRESSE : Nouakchott  
MATRICULE : 0700510  
TELEPHONE : - 44 44 0170 - 26 32 73 93  
E-mails : [minniguenna@yahoo.fr](mailto:minniguenna@yahoo.fr)

## II. ETUDES ET FORMATION :

- 1985 – 1991 ▶ Enseignements Primaires à NEMA  
1992 – 1999 ▶ Enseignements Secondaires au Lycée de NEMA  
1999 – 2003 ▶ Enseignements Supérieurs à l'Université de Nouakchott  
2003 – 2006 ▶ 3° Cycle à l'Université Hawari Boumediene des Sciences et Technologies à la Faculté des Sciences de la Terre, de la Géographie et de l'Aménagement du Territoire.

## III. DIPLOMES ET ATTESTATIONS :

- 1991 ▶ CEPE à l'Ecole Primaires de NEMA  
1995 ▶ Brevet d'Etudes de Premier Cycle au Lycée de NEMA  
1998 ▶ Baccalauréat en science naturelle  
2001 ▶ DEUG en Géographie à l'Université de Nouakchott à la Faculté des Lettres  
2003 ▶ Maîtrise en Géographie à l'Université de Nouakchott à la Faculté des Lettres  
2004 ▶ Diplômes d'Etudes Approfondies (DEA) en Géographie et Aménagement du Territoire à l'Université Hawari Boumediene des Sciences et Technologies à la (Faculté des Sciences de la Terre). **Option** : Aménagement Régional – Algérie  
▶ Diplôme de Magister en Géographie et Aménagement du Territoire à l'Université Hawari Boumediene des Sciences et Technologies à la (Faculté des Sciences de la Terre). **Option** : Aménagement Régional – Algérie.

**Diplôme de Doctorat** en Géographie et Aménagement du Territoire à l'Université Hawari Boumediene des Sciences et Technologies à la (Faculté des Sciences de la Terre). **Option** : Aménagement Régional – Algérie.

#### **IV. RECHERCHE :**

- **2003:** Transport Terrestre entre les villes du Nord et Nouakchott (Etudes Analytiques et Quantitatives) pour l'obtention du Diplôme de Maîtrise en Géographie.
- **2004:** Pollution Maritime l'exemple du Méditerranée pour l'obtention du DEA en Géographie et Aménagement du territoire. Option : Aménagement Régional
- **2006:** Stratégie du Développement et les déséquilibres régionales dans les zones vulnérables en Mauritanie cas Wilaya du Brakna : Thèse de Magester en Géographie et Aménagement du territoire, Option : Aménagement Régional.
- **2006:** Inscription en thèse de Doctorat d'Etat en Aménagement du Territoire sous les Thèmes Déséquilibres régionaux et le développement durable en Mauritanie
- **2012: Doctorat** en Géographie et Aménagement du Territoire à l'Université Hawari Boumediene des Sciences et Technologies à la (Faculté des Sciences de la Terre). **Option** : Aménagement Régional – Algérie.

#### **V. EXPERIENCE PROFESSIONNELLE**

- **2004 :** Stage en système d'information Géographie (SIG) Faculté des Sciences de la Terre, de Géographie et de l'Aménagement du Territoire
- **2006 :** Stage en Informatique (Windows, Word, Excel) ;
- **2007 :** Stage à la CUN (Direction des Etudes et de la Programmation) ;
- **2007 :** Stage à la Direction Général des Collectivités Locales au Ministère de l'Intérieur ;
- **2008 :** Contrat de travail d'une Année Renouvelable avec le Ministère de la Décentralisation et l'Aménagement de Territoire.
- **2008 :** Etude sur la délocalisation en Mauritanie préparée sous la direction du DATAR ;
- **2008 :** Expérience de neuf ans pour la Restructuration des Quartiers Précaires à Nouakchott
- **2008 :** Etude sur les déséquilibres Régionaux en Mauritanie avec le Directeur de l'Aménagement du Territoire.
- **2009 :** Contrat du travail Indéterminé avec le Ministère de l'Habitat, de l'Urbanisme et de l'Aménagement du Territoire.

- 2009 : Formation en Rédaction des Actes Administratifs à l'Ecole National d'Administration.
- 2007-2017 Professeur Vacataire à l'université de Nouakchott.
- 2010- Présentation d'une conférence sur la loi d'orientation de l'Aménagement du Territoire : objectif et méthode d'organisation. Colloque Organisé par le Secrétariat Général de la Ligue Arabe sur le thème : Aménagement de Lotissement pour la disponiblisation des Habitats acceptables dans le monde Arabe. Nouakchott les 12 et 13 Mai 2010.
- 2010 : Membre de la commission de lotissements de la ville de Termessa.
- 2011 : Une Note de Service pour la disposition à l'Agence du Développement Urbain dans le Programme de Restructuration dans les Quartiers Précaires.
- 2012-2013 : Chef de la cellule adjoint pour la structuration des cartiers précaires à Nouakchott (Moughataa d'Arafat)
- 2014-2016 : Chef de la cellule pour la structuration des cartiers précaires à Nouakchott (Moughataa d'Arafat).
- Décembre 2016 -2017 : Chef de la cellule pour la structuration des cartiers précaires à Nouakchott (Zone de recasement – Tarhil )
- 2019- Chef Service de la Coopération à la Direction des Etudes et programmation et de la Coopération.

## **VI. LANGUES :**

- ✓ Arabe : **Excellent**
- ✓ Français : **Bien**
- ✓ Anglais : **Moyen.**

# CURRICULUM VITAE

Nom et prénom : Ahmed Ould Mohamed El Moustapha ould Boye

Date de naissance : 31-12-1975

Lieu de naissance: Timbrera)

BP. 5061, Nouakchott, Mauritanie

Tel. 22128496 ; 43430881

Nationalité : mauritanienne

Situation familiale : marié avec enfants

## I. CURSUS UNIVERSITAIRES / PROFESSIONNELS

**2010-2017** Doctorat en aménagement du territoire et à la Faculté des Sciences de la Terre, d'Aménagement du Territoire et de la Géographie à l'Université des Sciences et de Technologie Houari BOUMEDIENNE, Alger, Algérie.

**2003 -2006** : Magister (Doctorat 3<sup>ème</sup> cycle), en Aménagement à la Faculté des Sciences de la Terre, d'Aménagement du Territoire et de la Géographie à l'Université des Sciences et de Technologie Houari BOUMEDIENNE, Alger, Algérie

**2000-2001** Certificats d'aptitude au professorat de l'enseignement secondaire à l'Ecole Normale Supérieure (ENS)

**1996 -1999** : Maîtrise en géographie et à la Faculté des Lettres et Sciences Humaines de l'Université de Nouakchott, en Mauritanie.

**1996 -1997** : DEUG en géographie à la Faculté des Lettres et Sciences Humaines de l'Université de Nouakchott, en Mauritanie.

**1995** : Baccalauréat, série D lycée Zouerate,

## II. Expériences professionnelles

- **2011--** Professeur titulaire à la faculté des lettres et sciences humaines à l'Université de Nouakchott, en Mauritanie.
- **2009-2019**: Chef de service /Direction de l'Aménagement du territoire/MHUAT
- **2007- 2008** Chef service/Direction de l'Aménagement du territoire au ministère de la décentralisation et de l'aménagement
- **2007-2010** Professeur Vacataire à l'Institut Supérieur de la Comptabilité et d'Administration des Entreprises (ISCAE), à l'Ecole Normale Supérieure (ENS) et au département de géographie, faculté des lettres et sciences humaines de Nouakchott .
- **2001 -2006** Professeur titulaire à l'enseignement secondaire

### III STAGES ET SEMINAIRES

19-21 janvier 2013: Formation en Gestion Accès sur le Résultat (GAR) organisée par l'Association mauritanienne du suivi-évaluation (AMSE) ;

06-12 janvier 2013: formation en connaissance et gestion des impacts environnementaux. Groupe DERYEL International, **Attestation**

**2007** : Participation à une formation sur le thème «*gestion des projets*», organisée par le Centre Mauritanien d'Analyse des Politiques (CMAP), 27- 29 Avril, Nouakchott ;

2006 Participation à un séminaire international sur le thème «*La télédétection, cartographie et systèmes d'information géographique au service du développement*». Organisé conjointement à l'Université des Sciences et de Technologie Houari BOUMEDIENNE, Alger, 2006

- Membre de la commission de réalisation du *code national de l'artisanat*, commandité par le Ministère du Commerce de l'Artisanat et du Tourisme.
- Attestation de formation sur gestion de projet (2011 Tunis)
- Attestation de formation sur gestion de projet (Novembre 2014 Maroc)
- formation en informatique bureautique et l'Internet

### PUBLICATIONS

Ould boye A (2012), Dynamique urbaine, défis urbains et déséquilibre spatial en Mauritanie. L'exemple de Nouakchott, Annales de la Faculté

Ould boye A (2014) « Impact des sédentarisation anarchique sur l'espace rural: L'exemple de la Mauritanie », **Revue** cahiers de géographiques de l'ouest université d'oran Alger,

### Autres travaux

#### COLLOQUES, SEMINAIRES ET ATELIERS SCIENTIFIQUES

- Atelier scientifique : « Habitat dans le monde arabe : bilan et perspectives », MHUAT, Nouakchott, 12-13 mai 2010
- Atelier "quel campus pour l'Université de Nouakchott"? Université de Nouakchott, juillet 2008;
- Atelier sur « la recherche scientifique à l'Université de Nouakchott », Nouakchott, 6-7 mars 2008 ;

Autres recherches en cours dans le cadre de la préparation d'une Habilitation à diriger les recherches (HDR):

## CHAMPS D'INTERET

**Gestion de projets:** évaluation et analyse financières, planification à long terme, méthodologie de planification, approches intégrées du développement économique régional, aspects architecturaux de la planification urbaine, développement régional intégré, gestion des ressources humaines, conception, élaboration et suivi de projet;

**Développement local durable:** élaboration, suivi et évaluation de micro - projets;

**Aménagement du territoire:** structuration et mise en valeur de l'espace, élaboration de plans de développement;

**Décentralisation et développement:** rééquilibrage spatial, programmes et plans d'aménagement locaux;

**Environnement:** Etudes d'impact et planification environnementale.

## LANGUES ET DIVERS

### 1. Langues

Langues	Parlée	Lue	Ecrite
Arabe	***	***	***
Français	***	***	**
Anglais	*	**	*

### 2. Divers:

Bonne connaissance de la micro - informatique et manipulation parfaite des logiciels et programmes courants.



# Curriculum Vitae

vil

Nom : **Baba**  
Prénom : **Ould Beide**  
Date et lieu de naissance : 10 Déc 1978 à Nouakchott  
Nationalité : Mauritanienne  
Situation familiale : Marié  
Téléphone : 22 82 27 71  
E-mail : ahmedoubaba2@gmail.com

## Cursus Scolaire

1987- Ecole primaire de Nouakchott  
1993- Collège de Nouakchott  
1996- Lycée de Nouakchott  
2000-2004 Université de Nouakchott

## Diplômes obtenus

1996- Brevet au collège de Dar-Naim  
2000- Baccalauréat Série D (option arabe)  
2002- DEUG en **Géographie** (option arabe) à la faculté des lettres et des sciences humaine à l'université de Nouakchott  
2004- Maitrise en **Géographie** (option arabe) à la faculté des lettres et des sciences humaine à l'université de Nouakchott

## Activités professionnelles


- **2007-2008** : Stage de perfectionnement en Système d'Information Géographique (SIG) avec le projet Japonais JICA (vérification et travaux complémentaires sur le terrain) au Ministère de la Décentralisation et de l'Aménagement du territoire ;
- **2012-2014** : Formations en (SIG) avec BSA, JICA et El Moustapha Consulting appliquées sur les logiciels : Mapinfo, QGIS, AutoCAD et Arc Gis ;

- 2014-2015 chargé des opérations de suivie et contrôle des équipements réalisées à Adel Bagrou et Mousfeyya dans le cadre du **programme National de Regroupement de localités et la restructuration des quartiers précaires** ;
- Depuis février 2017, chef service étude et planification par intérim (**projet d'organigramme de la cellule du programme national de regroupement des localités**).

### Langues

- Arabe
- Français

# Curriculum Vitae



## Etat Civil

Nom : *Moussa*  
Prénom : *Ould Ahmed*  
Date de naissance : 31 décembre 1972 à Boutilimitt  
Nationalité : Mauritanienne  
Situation familiale : Marié  
Nombre d'enfant : 1  
Téléphone : 47180076/ 20650531

## Cursus Scolaire

1980- Ecole primaire de Boutilimitt  
1987- Collège de Boutilimitt  
1998- Lycée de Nouakchott  
1998-2003 Université de Nouakchott

## Diplômes obtenus

1998- Baccalauréat  
2001- DEUG (filière arabe) à l'université de Nouakchott  
2003- Maitrise en Histoire (filière arabe) à l'université de Nouakchott

## Activités professionnelles

2012-2017 Chef d'équipe d'une commission de plaintes au programme national de regroupement des localités et de restructuration des quartiers précaires à Arafat  
2017 à nos jours à l'inspection comme chef d'équipe à Dar Naim

## Langues

Arabe (parlé et écrit)  
Français (moyen)



# CURRICULUM VITEA

- Nom et prénom : Diallo Zeinebou
- Date et lieu de naissance : 05 Mai 1966 à Moudjeria
- Nationalité : Mauritanienne
- Situation matrimoniale : Marié Mère de 6 enfants
- Adresse : Nouakchott Basra
- Tél : 46 21 90 90
- E - mail : zeinaboudiallo66@gmail.com

## ETUDES PRIMAIRES ET SECONDAIRES :

- 1973-1979 : Ecole primaire d'Aleg
- 1979-1983 : Etude Secondaire au Collège de Garçon

## DIPLOMES ET ATTESTATION :

- Certificat d'étude primaire CEPE
- 1982-1985 : Attestation de travail au Société Hôtellerie de Mauritanie SHM en qualité de caissière
- 2008 : Attestation de travail au Ministère de la Décentralisation et de l'Aménagement du Territoire (MDAT)

## ACTIVITES PROGESSIONELLES

- 1982 1985 : Caissières à la société Hôtellerie de Mauritanie SHM
- 2008 : Cadre d'Appui au Ministère de la Décentralisation et de l'Aménagement du Territoire (MDAT)
- 2010 : Cadre d'Appui à la Direction de l'Aménagement du Territoire
- De nos jours : Cadre d'Appui à la direction Générale de l'Aménagement du Territoire et de l'Action Régionale

## CONNAISSANCE EN INFORMATIQUE

- Connaissances : Word, Excel et maitrise de toutes les fonctions de l'Internet

## APTITUDE PARTICULIERS :

- Capable de s'adapter rapidement à une situation

## LANGUES :

- Français : Très bien
- Hassaniya : Très bien
- Poular Très bien
- Wolof : très bien



Fatimetou Mohamed Lemine

Telephone : 36671562-22227355

### Information personnelles

Né le 31/12/1965

Marie : de 2 filles

2008-présent: Ministère de l'Habitat,  
de l'Urbanisme et de l'Aménagement  
du Territoire

Secrétaire (Arabe) de Direction de l'Aménagement du  
Territoire : Matricule 0700573

### Compétences Fonctionnelles :

- Fournir une aide administrative au directeur General
- Fournir un travail administratif, incluant la réception des courriers, la gestion des appels entrants ainsi que toute correspondance interne et externe
- Entretien de l'équipement informatique
- Rédaction de rapports mensuels

### Connaissance Linguistiques

langue	lu	parlé	Ecrit
Français	moyen	moyen	moyen
Arabe	Tres bien	Tres bien	Tres bien
Hassania	Langue Maternelle		

RLS

Le 07/10/2019

Boudy Mamadou N'diaye

Téléphone : 44028238



### Information personnelles

Né le 31/12/1982

Marie : de 3 Enfants

2008-présent: Ministère de l'Habitat,  
de l'Urbanisme et de l'Aménagement  
du Territoire

Femme de Bureau de Direction de l'Aménagement du  
Territoire : Matricule 0700548

### Compétences Fonctionnelles :

- Enlever la poussière et les toiles d'araignée en faisant attention aux objets personnels
- Nettoyer les plinthes et les chaises
- Nettoyer les taches sur les bureaux
- Aider secrétariat aux classements des archives

### Connaissance Linguistiques

langue	lu	parlé	Ecrit
Français	moyen	moyen	moyen
Arabe	Tres bien	Tres bien	Tres bien
Pulaar	Langue Maternelle		

Le 07/10/20

Bans

# Curriculum Vitae

## I) Etat civil:

Nom et Prénom: Cherif Abdoul Ba

Date et lieu de naissance: 24/04/1961 à Kaédi.

Situation familiale: Marié

Nationalité: Mauritanienne

Contact: 49-41-23.05, 37.76.82.62

## II) Cursus Scolaire:

- Ecole Secondaire. Niveau Bac "D".

- Ecole Formation professionnelle et technique.

- Ecole Supérieure des travaux publics / Dakar / Sénégal

## III) Expérience professionnelle:

1987. - Exercant à la Direction de la Topographie et de la Cartographie

1987-1988 Mis à la disposition de la Direction de la Statistique dans le cadre de la Cartographie Censitaire (O.N.S)

1990-1991. Séminaire de Formation en Topographie Appliquée à l'ENIA. (Ecole Normale Supérieure en Géographie).

Mis à la disposition du Ministère des Mines et l'Industrie pour identifier et localiser les sites miniers dans le cadre du Cadastre Minier

Mis à la disposition d'un Bureau Affrecom pour la réhabilitation du périmètre pilote de la ville de R'KIZ et de son Extension.

1993. Mis à la disposition de la Sonmelec pour la réhabilitation du schéma directeur de la ville et

2008. Mis à la disposition du Ministère de l'Agriculture et de l'Élevage pour une étude de faisabilité et l'exécution des Eaux d'irrigation de la ville de Toutine.

2009. Effectuant une mission à Toutine dans le cadre de l'exécution du plan de mise en œuvre de la nouvelle ville de Toutine.

D'abord, commencer par l'encaissement du site en question, ensuite procédant à son implantation, le bornage ainsi que le découpage parcellaire de tous les blocs. Actuellement un complément définitif à la Délégation de la Wilaya du Nord.


④

Diplômes obtenus:

- Brevet de Conducteur de Génie Civil et des Techniques Industrielles : option Technique Topographe.
- Licence professionnelle dans la spécialité Génie civil au grade d'Ingénieur des Travaux

⑤ Langues Parlées.

Arabe  
Français.

L'Intéressé  


# CURRICULUM VITEA

## ETAT CIVIL :

- Nom et prénom : El Moustapha Ould Ouleidhoum O/ Sghaïr
- Date et lieu de naissance : le 31 Décembre 1967 à Tidjikja
- Nationalité : Mauritanienne
- Situation matrimoniale : marié père de 3 enfants
- Adresse : Ministère de l'Habitat, de l'Urbanisme et de l'Aménagement du Territoire
- Tél : 46 56 38 61 -- 26 56 38 61

## ETUDES PRIMAIRES :

- 1974-1980 : Ecole Tidjikja

## ETUDES SECONDAIRES :

- 1982-1987 : Collège Groupement Scolaire Privé El Fellah

## ETUDES PROFESSIONNELLES :

1988-1989 : Centre de Formation et Perfectionnement Professionnel (CFPP)

## DIPLOMES ET ATTESTATION :

- Certificat d'Etude Primaires (CEPE)
- Brevet d'Etudes Secondaire premier Cycle (BEPC)
- Attestation de dessinateur Cartographe
- Attestation de Formation pour l'utilisateur du projet Cartes Communales
- Attestation notion de Map Info, Impression de cartes, Scannage de photos et Initiation en Access et Excel
- Attestation de stage «Dessin Assisté par ordinateur : Auto CAD 2 D» à Ouagadougou (Burkina Faso) au Centre de Formation Continue (CEFOC) du 23 Juin au 04 juillet 2003)
- Certificat Impliquer la Société Civile dans le Processus de Décentralisation Forum séminaire de formation au Mali Ségou du 03/au14 Avril 2006.
- Attestation de formation en ArcGis 10.1, MapInfo 11.0, AutoCaD LT 2013
- Certificat de participation aux sur le terrain (vérification sur le terrain, Travaux complémentaire sur le terrain) avec le projet de cartographie topographie de JICA.
- Attestation sur le technique de l'utilisation de la base de données de la carte Numérique de la ville de Nouakchott avec le JICA.
- Attestation de participation au séminaire de formation sur le système d'information géographique (SIG) MapInfo Professionnel

## **ACTIVITES PROGRESSIONELLES**

- 2007 – 2011 : Service du Matériel Electoral par Intérim (DGELP, MIDECE)
- 1994-2007 : Dessinateur Cartographe au projet de Renforcement des Structures d'Aménagement du Territoire (PRESAMT/Africa 70) à la Direction de l'Aménagement du Territoire et de l'Action Régionale
- Du 1<sup>er</sup> /01/1997 à nos jours : Dessinateur Cartographe, Responsable au Ministère de l'Intérieur et des Postes et Télécommunications

## **STAGES :**

- Du 07/06/1989 au 15/03/1990 : Stage pratique à la DBHU au Ministère de l'Équipement et des Transports en Mauritanie
- Du 21 Mars 1990 au 05/03/1990 : Stage pratique de cartographie à la Direction de la Protection de la Nature au Ministère du Développement Rural
- Du 1<sup>er</sup>/01/1997 à nos jours Dessinateur Cartographe Responsable des Archives Techniques à la Direction de l'Aménagement du Territoire et de l'Action Régionale au Ministère de l'Intérieur, et des Postes et Télécommunications.
- Du 07/06/1989 au 15/03/1990 : Stage Pratique à la DBHU au Ministère de l'Équipement et de Transports en Mauritanie
- Du 21 Mars 1990 au 05/03/1990 : Stage Pratique de Cartographie à la Direction de la Protection de la Nature au Ministère du Développement Rural.

## **LANGUES :**

- Arabe : Très Bien
- Français : Bien
- Hassaniya : Très bien



Beibatt Bouchama  
PK 10  
Telephone : 46446923



### Information personnelles

Né le 15/12/1967 à Tevragh Zeina  
Marie : Père de : 1 Fille

2004-présent: Ministère de l'Habitat, de l'Urbanisme et de l'Aménagement du Territoire	Planton Direction de l'Aménagement du Territoire : Matricule
--	--

### Compétences Fonctionnelles :

Entretien de Bureau, nettoyage, réception et distribution de courriers  
Organiser, méticuleux..

### Connaissance Linguistiques

langue	lu	parlé	Ecrit
Français	moyen	moyen	moyen
Arabe	Tres bien	Tres bien	Tres bien
Hassania	Langue Maternelle		

Le 07/10/201

# *Curriculum vitae*

## Etat civil :

Nom et prénom : Mounina Mt Mohamed

Date lieu de naissance : 1977/Arafat

Nationalité : mauritanienne

Situation matrimoniale : mariée mère de 1 enfant

Adresse : 22 12 81 01

## ETUDES PRIMAIRES :

1984 1990 : Ecole primaire d'El mina

## ETUDES SECONDAIRES

1990 1996 : Collège d' El mina

1996 2001 : Lycée d'El mina

## DIPLOMES ET ATTESTATIONS :

Brevet Niveau terminal D

2005 : Attestation de stage informatique français

## LANGUES :

Arabe : parlée

Hassaniya : bien



# **CURRICULUM VITEA**

## **ETAT CIVIL :**

- Nom et prénom : Babacar Djibril Thiam
- Date et lieu de naissance : le 08 Juillet 1960 à Dakar
- Nationalité : Mauritanienne
- Situation matrimoniale : marié père de 5 enfants
- Adresse : Ministère de l'Habitat, de l'Urbanisme et de l'Aménagement du Territoire
- Tél : 22 30 86 76 – 46 43 21 91

## **ETUDES PRIMAIRES :**

- 1967-1975 : Ecole primaire de Kaédi

## **ETUDES SECONDAIRES :**

- 1975-1977 : Collège de Kaédi
- 1977-1982 : Lycée de Nouakchott

## **DIPLOMES ET ATTESTATION :**

- Certificat d'étude primaire CEPE
- 1986 : Baccalauréat au lycée de Nouakchott
- 1984-1986 : Brevet Technicien Topographe à l'ANFACOS
- DEUG en Economie : 1997 à l'Université de Nouakchott

## **ACTIVITES PROGESSIONELLES**

- 1999 : Projet de densification du réseau géodésique nationale dans le cadre de la cartographie minière
- 2005 : projet de l'OMVS pour la navigabilité du fleuve Sénégal
- 2010 : projets et densification du réseau Géodésique de Nouakchott avec la JICA.

## **LANGUES :**

- Français : Très bien
- Hassaniya : Très bien
- Poular Très bien
- Wolof : Assez bien

# CURRICULUM VITAE

## Etat Civil

Nom : **LOPEZ**

Prénom : **Mohamed**

Date et Lieu de Naissance : 22/10/1984 à Nouakchott

Adresse : Socogim pfk N°54

Tel : (00222) 47 68 42 55 \*\*\* 22 68 42 55

## ETUDES ET DIPLOMES

2000 – 2002 Attestation du Brevet d'Enseignement Technique  
et Conduite d'Engins Option Bilingue (Lycée Technique)

1999 – 2000 (BEPC) Brevet d'Etude du Premier Cycle

2004 – 2005 Attestation de Formation en Bureautique

1996 - 1999 Secondaire Ecole privée Al Baraka

1991 - 1996 Primaire Ecole privée El Hadj Omar Tall

## Expériences professionnelles

2007 – 2009 Agent distributeur en provisions STE Salek Ould  
Abdallah (S.O.A)

2009 – 2011 Chauffeur Navette Clients Hôtel MERCURE  
Marhaba Nouakchott

## Langues

Arabe : Bien

Français : Bien

## Langues nationales

Diassanya – wolof - Pulaar

# CURRICULUM VITEA

## ETAT CIVIL :

- Nom et prénom : Aicheta Niang
- Date et lieu de naissance : 1969 à Akjoujt
- Nationalité : Mauritanienne
- Situation matrimoniale : mariée mère de 5 enfants
- Adresse : 46 40 26 88

## ETUDES PRIMAIRES :

- 1976 – 1981 : Ecole Primaire d'Akjoujt

## ETUDES SECONDAIRES :

- 1982 – 1984 : Collège de Kaédi
- 1984 – 1986 : Lycée de Kaédi

## ETUDES PROFESSIONNELLES :

- 1992 – 1993 : Formation Secrétariat Bureautique au Lycée Commercial de Nouakchott ;
- 2001 : Formation spéciale d'Instituteurs Adjoints à l'Ecole Normale des Instituteurs de Nouakchott ;

## DIPLOMES ET ATTESTATIONS :

- Certificat d'Etude Primaires CEP ;
- Brevet d'Etudes Primaires Cycle BEPC en 2000
- Niveau Terminal D ;
- Certificat Elémentaire d'Aptitude Pédagogique CAP en 2003
- 1993 : Attestation Secrétariat Bureautique au Lycée Commercial de Nouakchott ;
- 1993 : Diplôme BEP Secrétariat Bureautique au Lycée Commercial de Nouakchott ;
- 1994 : Attestation de stage à l'Investissement Développement en Mauritanie (IDM) ;
- 1996 : Attestation de travail Projet de Renforcement des structures d'Aménagement du Territoire (PRESAMT) ;
- Attestation de Formation Création d'une petite ou micro entreprise au Lycée Commercial de Nouakchott ;

- **2000** : Certificat de participation au Gestion des Micro et Petites Entreprises à l'Institut de Développement à la Base (IDB) ;
- **2001** : Attestation de travail de la Direction de l'Aménagement du Territoire et de l'Action Régionale au Ministère de l'Intérieur des Postes et Télécommunications ;
- **2008** : Attestation N° ENA -08-00106 pour la participation à la formation en Rédaction des Actes Administratifs à l'Ecole Normale d'Administration (ENA)

### **EXPERIENCES PROFESSIONNELLES :**

- **1994 – 1996** : Secrétaire et Responsable du Centre de Documentation du Projet de Renforcement des structures d'Aménagement du Territoire (PRESAMT) au Ministère de l'Intérieur ;
- **1997 – 2001** : Secrétaire de Direction à la Direction de l'Aménagement du Territoire et de l'Action Régionale au Ministère de l'Intérieur des Postes et Télécommunications
- **2001 - 2002** : Institutrice Adjointe à l'Ecole Khaled Ben Wolid à Nouadhibou ;
- **2003 – Juin 2007** : Détachée au Ministère de l'Intérieur des postes et Télécommunications comme Secrétaire de Direction à la Direction de l'Aménagement du Territoire et de l'Action Régionale au Ministère de l'Intérieur des Postes et Télécommunications.
- **2008** : Secrétaire du cabinet Secrétaire Générale du Ministère de la Décentralisation et de l'Aménagement du Territoire :
  - Accueil
  - Saisie de courriers
  - Enregistrement courriers Arrivées et Départs
  - Ventilation Courriers
  - Classement,
  - Gestion du personnel
- **De nos jours** : Secrétaire de Direction de la Direction Générale de l'Aménagement du Territoire et de l'Action Régionale (DGATAR).

### **CONNAISSANCE EN INFORMATIQUE**

- Maitrise de logiciels : Word, Excel et maitrise de toutes les fonctions de l'Internet, Basse de données etc...

### **LANGUES :**

- Français : Parlée – Ecrite
- Arabe : Moyenne
- Hassaniva : Très bien

# CURRICULUM VITEA

## ETAT CIVIL :

- Nom et Prénom : Houleye Niang
- Date et lieu de naissance : 12/12/1983 à Nouakchott
- Nationalité : Mauritanienne
- Situation matrimoniale : mère de trois enfants
- Fonction : Secrétaire Bureautique
- Adresse : 46 94 82 71

## CURSUS SCOLAIRES :

- 1991-1997 : Ecole Primaire 6ème El Mina de Nouakchott
- 1997-2000 : Collège Privée Al Bouchra
- 2000-2003 : Lycée de Rosso et lycée privée de et la vie niveau bac

## ETUDES PROFESSIONNELLES :

- 2000-2004 : Formation Secrétariat Bureautique au Lycée Commercial de Nouakchott
- 2004-2005 : Stage Secrétaire Bureautique, Word, Excel, Accueil Décharge courrier arrivées et Départs et enregistrement à la Direction de l'Aménagement du Territoire
- 2005 : Formation à l'Institut Supérieur de Tourisme comme Hôtesse
- 2006 : Formation sur les IST/VIH/SIDA et les Stratégies de Distribution des préservatifs

## DIPLOMES ET ATTESTATIONS :

- 2003 : Brevet d'Etude Premier Cycle
- 2004 : Brevet de l'Enseignement Professionnel Spécialité Bureautique
- 2005 : Attestation de formation à l'Institut Supérieur de Tourisme
- 2006 : Attestation de participation à la formation sur les IST/VIH/SIDA

## LANGUES :

- Français : Parlée – Ecrite
- Arabe : Moyen
- Hassaniya : Très bien

## CURRICULUM VITAE

### Etat Civil :

Nom : Sy  
Prénom : Abdourahim Kowry  
Date et lieu de naissance : 21 Novembre 1959 à Boghé (Mauritanie)  
Fils de : Kowry Sy  
Et de : Youma Sy  
Situation familiale : Marié et père de 3 enfants  
Adresse : Nouakchott BMD n° 9  
Nationalité : Mauritanienne  
Adresse : Tél : 695.96.05

### ETUDES PRIMAIRES :

1968-1975 : Ecole primaire de AERE-LAO (Sénégal)

### ETUDES SECONDAIRES :

1975-1979 : 1<sup>er</sup> cycle (Collège d'Enseignement Général) de M'Bour au Sénégal

1979-1982 : 2<sup>ème</sup> Cycle Lycée Blaise Dakar (Sénégal)

### ETUDES PROFESSIONNELLES :

CAP (certificat d'études professionnelles) Option comptabilité mécanographique  
B E P (Brevet d'études professionnelles) Option comptabilité mécanographique  
B T S (Brevet de Technicien Supérieur (Option correspondance commerciale, géographique commerciale et Français  
BTS Brevet de Technicien Supérieur (Option management Public)

### STAGES ET EXPERIENCES PROFESSIONNELLES :

- Chargé de cours au cours GRAND JEAN Dakar
  - Chargé de cours au Centre technique de Secrétariat Pikine Sénégal
  - Stage professionnel à la banque Nationale du Sénégal (B N D S)
  - Membre permanent du Jury professionnel de C A P Lycée Maurice de la Fosse à Dakar
  - Participation au Colloque International sur la gestion des ressources naturelles au Sénégal
  - Secrétaire permanent de l'ONG SAFINA Humanitaire International
- Conception de l'organisation interne de la société « Les balaies D'or » Dakar  
Contrôleur de gestion des boucheries AKID Nouakchott - Mauritanie  
Cours de vacation dans différents établissements de formation professionnelles à Dakar et à Nouakchott


### Langues Parlées :

- Français parlé et écrit
- Anglais Lu
- Puulaar parlé et écrit
- Wolof parlé et écrit

# CURRICULUM VITAE

## I. ETAT CIVIL :

NOM : DIALLO  
PRÉNOM : Bocar  
DATE ET LIEU DE NAISSANCE : 1976 à Kaédi  
SITUATION MATRIMONIALE : Marié et père de 3 enfants.  
ADRESSE : Nouakchott  
TÉLÉPHONE : 49.49.97.97 / 36.80.58.13  
/ 46.80.58.13  
E-MAIL : olliads@gmail.com  
NATIONALITE : Mauritanienne  
MATRICULE : 0700509



## II. ETUDES ET FORMATION :

### A) Formation Académique:

- 2014-2015 ⇒ Master2 en Migration et Territoire en cours actuellement
- 2013-2014 ⇒ Master1 en Migration et Territoire :  
Mention Assez bien.
- 2003-2005 ⇒ Diplôme de Maîtrise en Géographie, F.L.S.H, Université de Nouakchott,  
Mention: Bien.
- 2001-2003 ⇒ Diplôme d'Etudes Universitaires Générales (DEUG) ; F.L.S.H, Université de  
Nouakchott,  
Mention : Bien
- 2001 ⇒ Baccalauréat Série Science de la Nature (D), Lycée de Tevragh-Zeina.

### III. EXPERIENCE PROFESSIONNELLE :

2006	⇒	Stage de formation à la Direction de l'Aménagement du Territoire (DATAR), Nouakchott du 1 <sup>er</sup> Janvier au 31 Juin 2006. Ce stage nous a permis l'apprentissage, la maîtrise et la pratique des outils informatiques et bureautiques (Word, Excel, Power Point,) Cette Direction était au Ministère de l'intérieur des Postes et Télécommunication.
2008		Stage de formation sur l'Education Citoyenne et la Bonne Gouvernance ; ce Stage est l'initiative de la <b>Commune de Sebkh</b> a en collaboration avec <b>ONG Nedwa</b> et <b>World Vision</b> ; du 08 au 10 Juin 2008.
2008-2009		Participation au Projet de la Cartographie Topographique de JICA (Agence Japonaise de Coopération Internationale) ; pour la numérisation de la cartographie de la ville de Nouakchott
2006-2011	⇒	Ministère de la Décentralisation et de l'Aménagement du Territoire : Cadre d'Appui à la Direction de l'Aménagement du Territoire (DATAR)
2012-2016	⇒	Cadre d'Appui à la Direction du Programme National du Regroupement de Localités et de la Restructuration des Quartiers Précaires (PNRL/RQP) ; au Ministère de l'Habitat, de l'Urbanisme et de l'Aménagement du Territoire (MHUAT)
2016 à nos jours	⇒	Chargé du suivi du programme des regroupements des localités à la Cellule du Programme National de Regroupement des Localités au Ministère de l'Habitat, de l'Urbanisme et de l'Aménagement du Territoire

### IV. PUBLICATIONS ET RECHERCHES :

2019	⇒	L'impact de la migration interne sur l'extension des quartiers précaires à Nouakchott : Cas de la Moughataa d'Arafat en cours FLSH de Nouakchott
1994	⇒	L'Usage des plates dans la tradition locale : Cas de l'Indigo ; Mémoire de Maîtrise, F.L.S.H de Nouakchott 88 p.

**VI. LANGUES PRATIQUEES :**

- ☞ **Français** : Lu, parlé et écrit (Bien)
- ☞ **Arabe** : Lu, parlé et écrit (Assez Bien)
- ☞ **Anglais** : Lu, parlé et écrit (assez bien)
- ☞ **Hassaniya** : Parlé (Bien)
- ☞ **Pulaar** : Parlé (Bien) **Langue maternelle**
- ☞ **Wolof** : Parlé (Assez Bien)

☞ *J'atteste sur l'honneur que les informations fournies dans le présent CV sont exactes.*